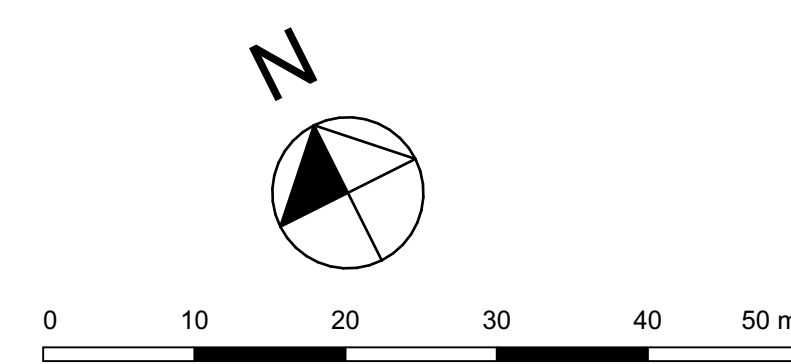
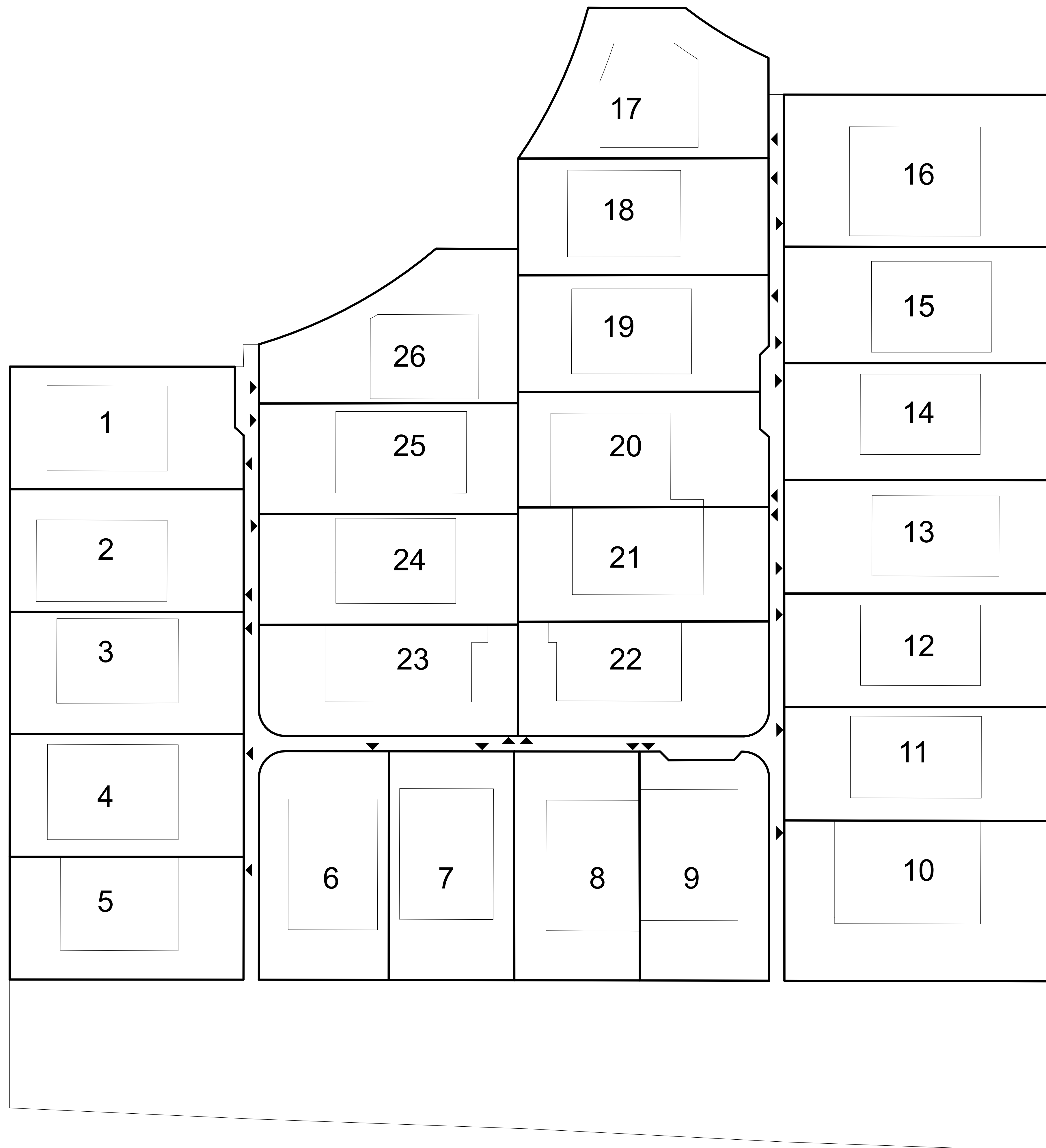
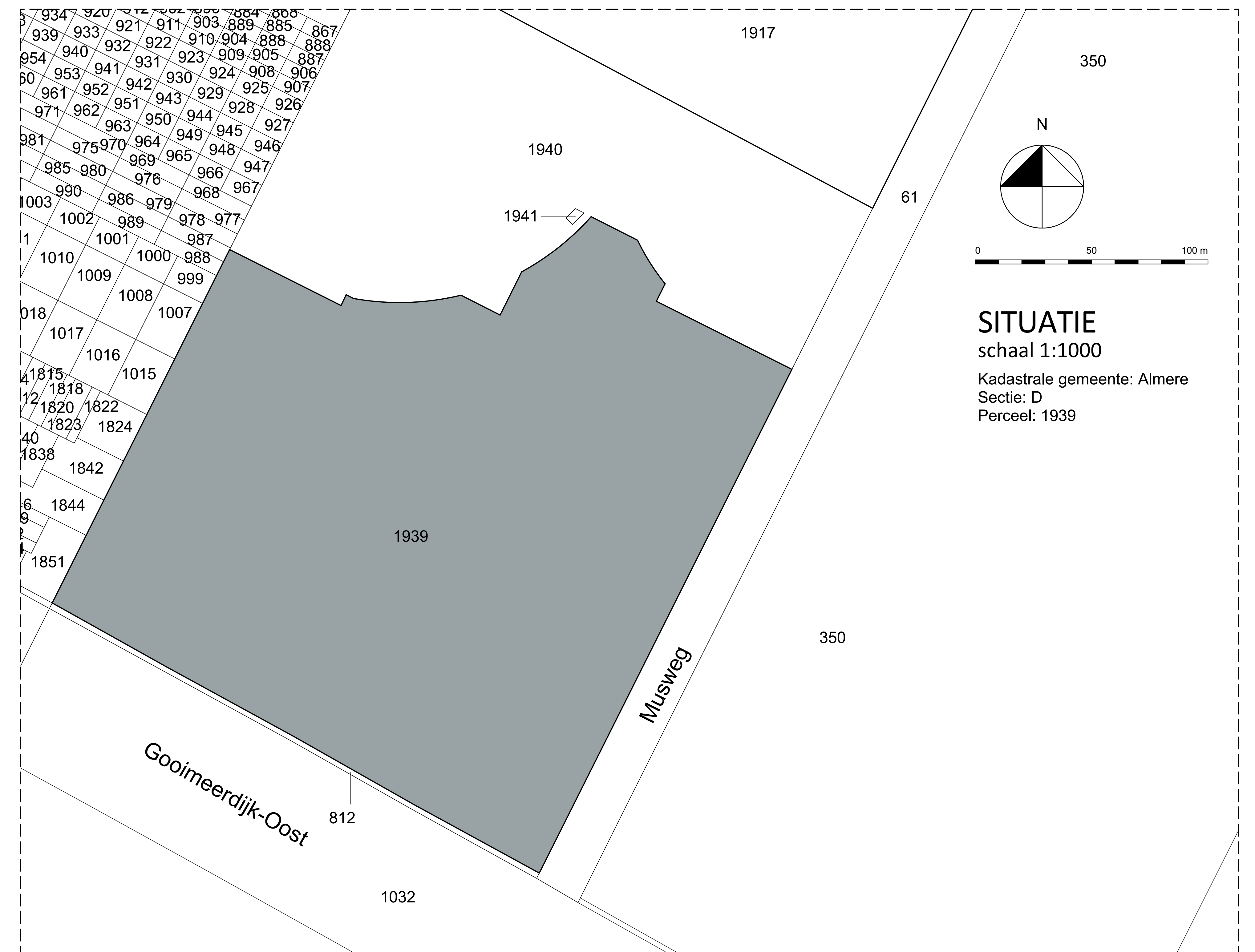


VOORGENOMEN SPLITSING IN
 APPARTEMENTSRECHTEN VAN HET
 KADASTRALE PERCEEL VAN DE GEMEENTE
 ALMERE SECTIE D NR 1939



Plattegrond
 schaal 1:500

LEGENDA:
 ▶ = primaire toegang



SITUATIE
 schaal 1:1000
 Kadastrale gemeente: Almere
 Sectie: D
 Perceel: 1939

Splitsingstekening
 Project: BOSS-Overgooi
 Tbv: VVE BOSS-Overgooi-III
 Datum: 15 maart 2022
 Schaal: 1:500 / 1:1000